




Combie Rocage 3 Vallées

Terre d'eau
et d'**Histoire**

Circuit des châteaux "brique et pierre" ←



Office de tourisme



Office de Tourisme Corbie Bocage 3 Vallées

Périodes et horaires d'ouverture

Haute saison

Du 1^{er} juillet au 31 août

Du lundi au samedi de 9h30 à 12h30 et de 14h à 18h

Le dimanche de 10h à 12h

Moyenne saison

Du 1^{er} avril au 30 juin et du 1^{er} au 30 septembre

Du mardi au samedi de 9h30 à 12h et de 14h à 18h

Basse saison

Du 1^{er} octobre au 31 mars

Du mardi au samedi de 10h à 12h et de 14h à 17h

Office de Tourisme de Corbie Bocage 3 Vallées
28/30 place de la République - 80800 Corbie
Tél. 03 22 96 95 76 - Fax. 03 22 48 47 07
Email : officetourismecorbie.80@laposte.net
www.tourisme-corbie-bocage-3-vallées.com

Réalisé par l'Office de Tourisme de Corbie Bocage 3 Vallées
Remerciements à Mademoiselle Julie Guérin pour son travail de recherche,
ainsi qu'à Monsieur Frédéric Fournis, pour sa précieuse collaboration.



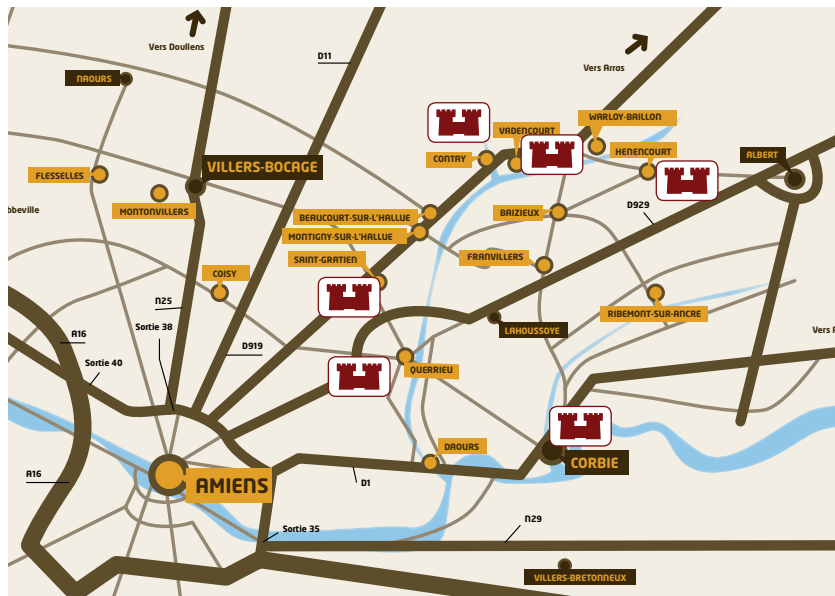
Circuit

Vous êtes amoureux d'Histoire et de vieille pierre ?
Vous avez envie de découvrir les trésors cachés
qui garnissent nos campagnes ?

Ce livret est fait pour vous !

Tout au long d'un circuit d'environ quarante kilomètres, vous
découvrirez de remarquables édifices dits "brique et pierre",
témoins de notre histoire et dignes représentants
de l'identité architecturale de notre territoire touristique...

Situation des châteaux «brique et pierre»



Présentation

Le château de Corbie

Avec ses tourelles et ses corniches à modillons qui jouent pleinement du contraste des matériaux, l'ancien château de Corbie montre un visage assez pittoresque de l'architecture éclectique du milieu du XIX^e siècle.



Les origines

Le baron de Caix de Saint-Aymour, maire de Corbie, construit ce château, de style éclectique, entre 1850 et 1854, dans le but d'y abriter la mairie ! Sur la façade principale sont sculptés les armes de la ville ainsi que sa devise :

“URBS AUREA, ALTERA ROMA”.

“la ville d’or, l’autre Rome”.

On aperçoit également la croix de guerre, remise à la ville de Corbie en 1920, lors du passage de Georges Clémenceau, Président du Conseil.

Au fil du temps...

La fille du baron de Caix de Saint-Aymour, Hélène, épouse le comte San Carlos au début du XX^e siècle. En 1923, la famille San Carlos

décide de revendre la propriété. C’est alors que la ville de Corbie la rachète pour la somme de 90 000 francs, aidée par Chartres, sa marraine de guerre.

Petite histoire...

Lorsqu’Hélène et le Comte vivaient au château, celle-ci avait instauré une drôle de tradition à Corbie...

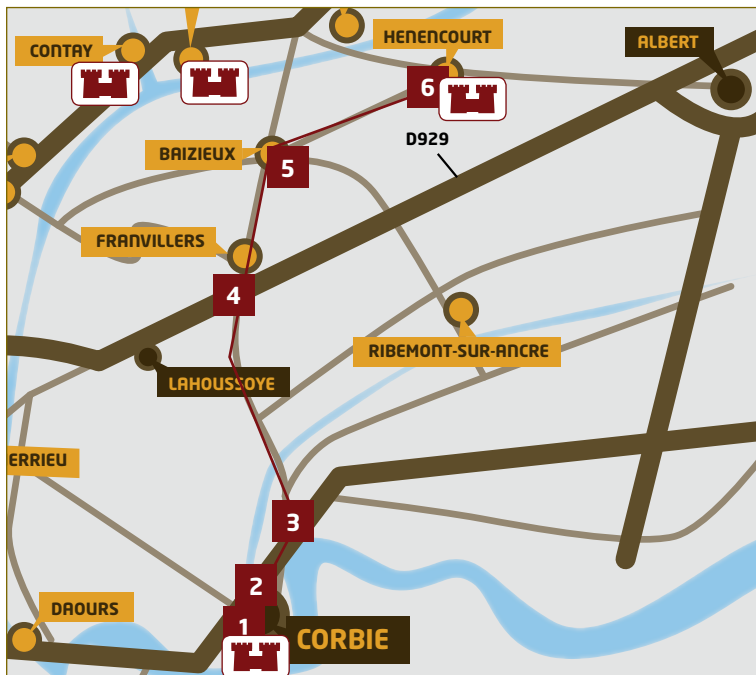
A la naissance de chaque petite fille baptisée Hélène, elle offrait un trousseau à la famille !

Itinéraire

Étape suivante : le château d'Héneucourt.
(environ 15 kilomètres)

Ma feuille de route

1. Départ : Hôtel de Ville de Corbie
2. Passez par la Place de la République et prenez la rue Gambetta, puis suivez le panneau Toutes directions.
3. À la statue de Ste-Colette, prenez à gauche direction Bonnay/Albert/Doullens, traversez Bonnay et continuez sur environ 4 kilomètres.
4. Au stop, allez tout droit, puis traversez Franvillers, prenez direction Baizieux (D23).
5. Traversez Baizieux, à la sortie du village, prenez à droite direction Héneucourt.
6. Passez devant le moulin de Rolmont, puis entrez dans Héneucourt, tout droit, le château se situe sur votre gauche.



Présentation

Le château d'Hénencourt

La façade classique du château en brique et pierre, reconstruit en 1640 sur un plan en U, a été agrémentée vers 1785 en sa partie centrale d'un ordre colossal supportant un fronton qui accentue la monumentalité de l'ensemble.



Les origines

Hénencourt est caractéristique de ces châteaux construits au XVII^e siècle, et embellis au XVIII^e siècle. Totalement détruit lors du siège de Corbie en 1636, il fut aussitôt reconstruit, non loin de son emplacement initial. Les grilles extérieures ont été transférées du château d'Heilly et sont l'œuvre du Vivarais. Le château, le parc ainsi que le pigeonnier sont classés Monument historique depuis 1984.

Au fil du temps...

Un dessin de Duthoit nous montre le château tel qu'il était au milieu du XIX^e siècle. La cour d'honneur s'ouvrait sur la place du village et était fermée par une porte monumentale datant du XVIII^e siècle, qui serait également attribuée au Vivarais. Elle était formée de trois portes

séparées par deux piliers de pierre surmontés de vases. Lors de la Première Guerre mondiale, l'explosion d'une bombe détruisit toute la partie Est du château. À l'intérieur, tout a été saccagé lors de la réquisition du château qui servit d'hôpital militaire entre 1940 et 1945.

Petite histoire...

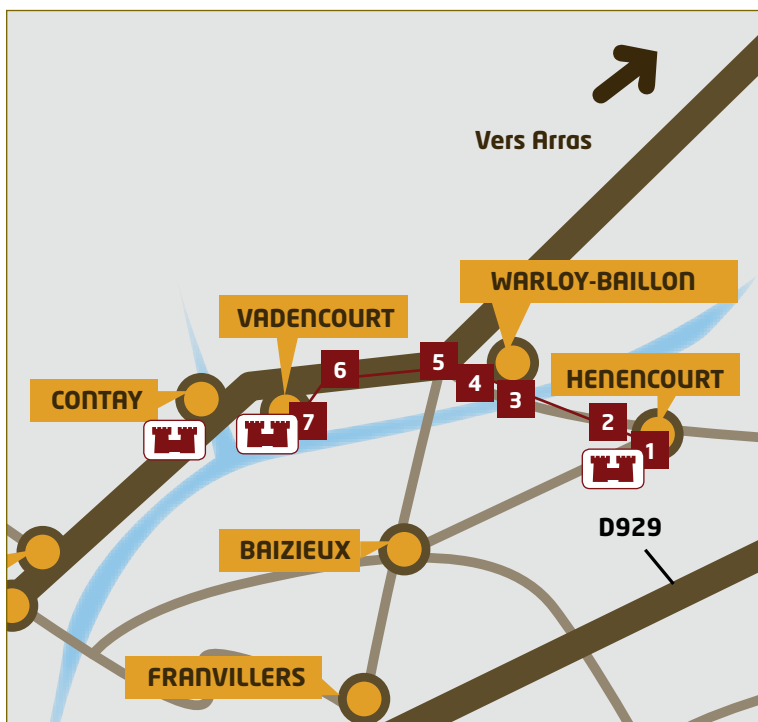
Côté jardin s'étendait un parc immense, précédé d'un jardin à la française, et dans lequel est érigé un bassin en forme de trèfle à quatre feuilles. La tradition veut qu'on l'appelât le petit Versailles picard.

Itinéraire

Étape suivante : le château de Vadencourt
(environ 5 kilomètres)

Ma feuille de route

1. Départ : Château d'Hénencourt
2. Prenez la sortie du village, direction Warloy-Bailion (D91)
3. Continuez sur 3 kilomètres jusqu'à l'entrée de Warloy-Bailion.
4. Prenez à droite, rue du 8 mai sur 400 mètres (D179).
5. Au stop, prenez à gauche, en direction d'Amiens et continuez sur 2 kilomètres (D919).
6. A l'entrée de Vadencourt, prenez la première rue à gauche.
7. Allez tout droit, puis après un léger virage à droite, vous trouvez le château sur votre gauche.



Présentation

Le château de Vadencourt



Cette demeure classique, entourée d'un parc, de taille modeste et sans étage carré, est représentative de la résidence de campagne de la noblesse picarde au XVIII^e siècle.

Petite histoire...

L'artisan de la reconstruction du XVIII^e siècle est Jean-François de Chassepot de Beaumont, capitaine en chef de la grande fauconnerie de France. La grille d'entrée en fer forgé est l'œuvre de l'illustre ferronnier Jean-Baptiste Veyren, dit "le Vivarais".

Les origines

La seigneurie de Vadencourt est attestée à partir du XIII^e siècle. Le château actuel, bien que reconstruit plus tardivement, conserve tout de même le souvenir d'un édifice plus ancien, en témoignent les quatre tours rondes, coiffées d'un toit en poivrière, qui flanquent ses angles. Tous les bâtiments de cette propriété sont en craie, mis à part l'élévation sud, qui est en brique et pierre. Cet édifice est inscrit Monument historique depuis 1988.

Au fil du temps...

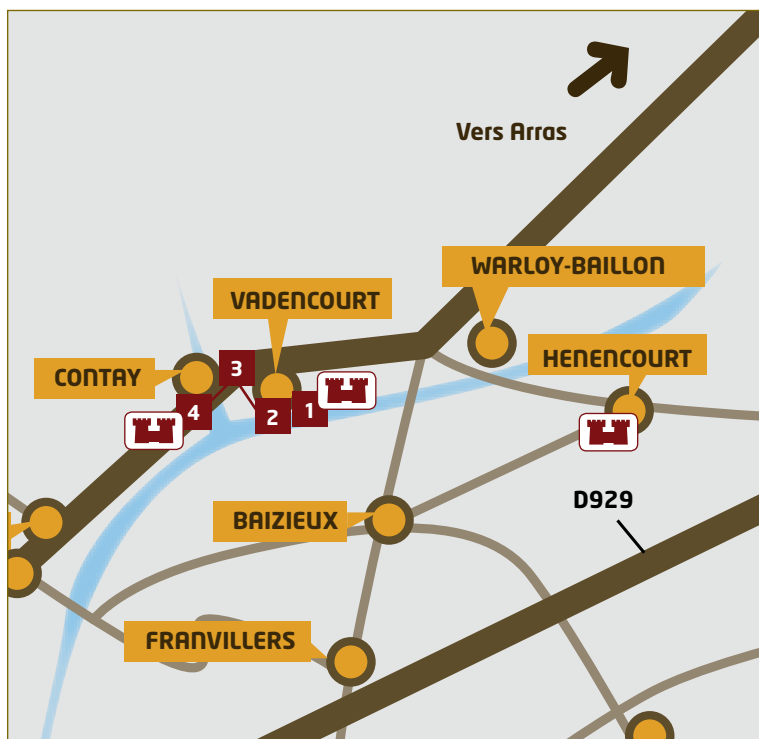
Au début du XVIII^e siècle, le propriétaire, Henri Pingre de Vraignes, beau-père de Monsieur de Chassepot de Beaumont, fait l'acquisition du château de Pissy, par un second mariage, et délaisse son domaine de Vadencourt, vendu en 1738 à François de Quellerie de Chanteraine, notable originaire de Douai. La majeure partie du château a été reconstruite au cours du XVIII^e siècle, seule l'élévation sud, qui se signale par son appareillage en brique et en pierre est plus ancienne et date du XVII^e siècle.

Itinéraire

Etape suivante : le château de Contay
(environ 1,5 kilomètres)

Ma feuille de route

1. Départ : château de Vadencourt.
2. Prenez la route des tilleuls, rue principale du village passez devant l'église.
3. Au stop, prenez à gauche en direction de Contay sur environ 1 kilomètre.
4. Entrez dans Contay et à environ 300 mètres sur votre droite : le château de Contay.



Présentation

Le château de Contay

Les façades sur cour et jardin, avec leur avant-corps central en légère saillie surmontée d'un fronton cintré, annoncent le style néo-classique de la seconde moitié du XVIII^e siècle.



Les origines

Le plus ancien seigneur connu est Raoul de Contay, on retrouve la date de 1138. Un premier château semble avoir existé en bordure de l'Hallue. Parmi les propriétaires successifs, on peut noter Robert de Josne, bailli d'Amiens et gouverneur d'Arras, au XV^e siècle. Le château actuel est bâti au cours du XVIII^e siècle pour Barthélémy d'Amiens, la date de 1753 est encore inscrite sur les communs. Le pigeonnier, la buanderie, le logis de ferme et les écuries sont contemporains au château.

Au fil du temps...

Au XIX^e siècle, on entreprend en partie l'aménagement du château, et on construit la citerne dans le parc. Les chambres de l'étage conservent encore leurs boiseries du XVIII^e siècle. Les pièces d'apparat en revanche sont redécorées dans le style Second empire. Le château est entouré

d'un parc de 5 hectares, délimité d'un mur d'enceinte à assises alternées de brique et de pierre.

C'est une technique caractéristique de notre région qui tend à disparaître avec la généralisation de la brique. La brique étant un matériau peu coûteux, elle servait à consolider la pierre.

Petite histoire...

Le tout premier château semble avoir été détruit en 1636.

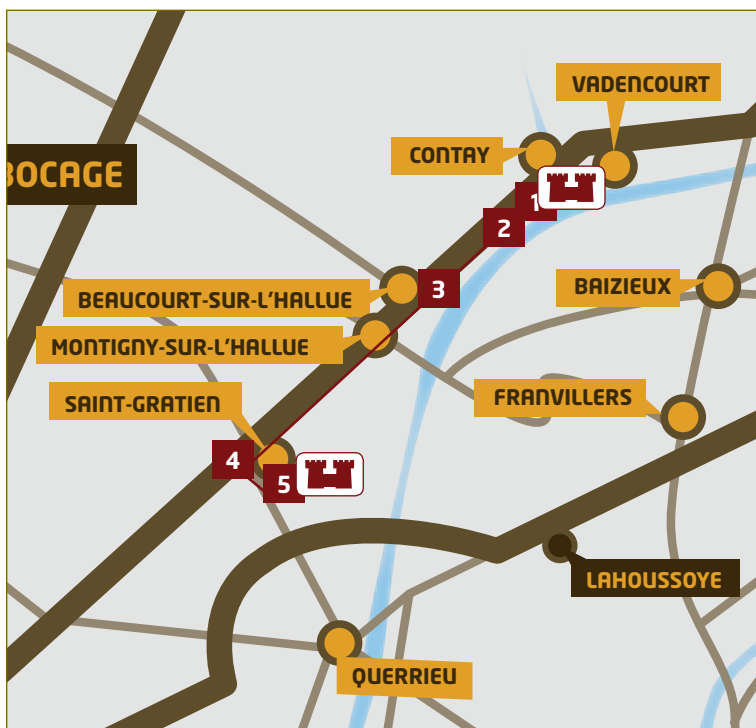
Cette date correspond à la prise de Corbie par les Espagnols, et à cette occasion, beaucoup de châteaux qui ornaient nos campagnes ont été détruits par les Espagnols.

Itinéraire

Etape suivante : le château de Saint-Gratien
(environ 6 kilomètres)

Ma feuille de route

1. Départ : Contay, le château, suivre la grande rue du village.
2. Continuez sur la D919 en direction de Moliens-au-Bois sur environ 3 kilomètres.
3. Traversez Beaucourt-sur-l'Hallue et continuez sur la D919 sur 3 kilomètres.
4. Prenez à gauche en direction de Corbie (D30).
5. Traverser le village de Saint-Gratien. Dans le centre, au stop : prenez tout droit (D30) en direction de Corbie.
A environ 500 mètres : le château de Saint-Gratien sur votre gauche.
Possibilité de garer votre voiture sur le petit parking.



Présentation

Le château de Saint-Gratien

Cette "folie" est un exemple remarquable de l'architecture et du décor néoclassiques à la fin du XVIII^e siècle.



Les origines

La première famille ayant habité le château remonte à 1314 avec Simon de Saint-Gratien. En 1685, par révocation de l'édit de Nantes, les biens des protestants sont confisqués. La seigneurie de Saint-Gratien est donc enlevée à la famille Hirzel qui doit repartir en Suisse. La seigneurie est donnée à la parenté catholique la plus proche : Les d'Heucourt. C'est sous Louis XV, en 1745, et grâce à un acte de bravoure que le domaine est rendu aux Hirzel. Ce château de style néoclassique est inscrit Monument historique depuis 1954.

Petite histoire...

L'architecte du château de Saint-Gratien est Jacques Rousseau. C'est notamment à lui que l'on doit la façade de l'ancien théâtre d'Amiens que l'on peut toujours admirer aujourd'hui, dans la rue des Trois cailloux. Le château de Saint-Gratien est l'un des ouvrages les plus remarquables de Rousseau.

Au fil du temps...

En 1778, la veuve Hirzel vend la propriété à la famille Jourdain de Thieulloy, la famille est toujours propriétaire aujourd'hui. C'est la famille Thieulloy qui fait construire cette "folie". Les anciens bâtiments brique et pierre font office de communs. Jusqu'en 1940, le château est habité comme lieu de villégiature en été. Car l'hiver, la famille vit dans son hôtel particulier, rue Henri IV, à Amiens. La rue porte d'ailleurs ce nom parce que Monsieur de Thieulloy entrepose un buste de Henri IV à l'encoignure d'une porte de cet hôtel. Lors de la Première Guerre mondiale, l'état-major australien loge dans le château avec le général Birwood. Lors de la Seconde Guerre mondiale, il est occupé par les troupes allemandes.

Itinéraire

Etape suivante : le château de Querrieu
environ 4 kilomètres.

Ma feuille de route

1. Départ : Saint-Gratien, le château.
2. Poursuivez sur la D30 jusqu'à Querrieu sur environ 3,5 kilomètres.
3. Entrez dans le village.
Au stop, prenez à gauche en direction de Corbie (D30).
4. Continuez tout droit sur environ 300 mètres.
5. Arrivée château. Attention à la traversée du carrefour, soyez prudent.
Possibilité de stationner devant la grille du château.
Le château se cache derrière les frondaisons.



Présentation

Le château de Querrieu

La façade postérieure en brique et pierre appartient pleinement au XVIII^e siècle, tandis que la façade antérieure, remaniée vers 1840, offre un exemple assez rare d'architecture de style Louis Philippe.



Les origines

En 853, Charles le Chauve ordonne la construction de manoirs pour protéger la région des envahisseurs normands. L'existence du village est attestée par des écrits de l'an 1104. Un château fort fut construit il y a de cela fort longtemps, en témoignent ses fondations médiévales, notamment à l'emplacement des deux tours. Le château est classé Monument historique depuis le 1^{er} décembre 1988.

Au fil du temps...

En 1636, au cours de la funeste année de Corbie, les Espagnols incendient le château. François de Gaudechart fait reconstruire le château après avoir obtenu en 1652 l'érection de la terre de Querrieu en marquisat. À partir de 1753, la famille Gaudechart modifie à nouveau l'aspect du château, fossés comblés, nouvelles baies percées, aménagement du parc. Mais au début du

XIX^e siècle, d'importants remaniements viennent à nouveau transformer la silhouette de l'édifice, et c'est à cette occasion qu'est tracé le remarquable parc à l'anglaise, agrémenté d'étangs.

Petite histoire...

Durant la Première Guerre mondiale, le 1^{er} juillet 1916, le château abritait le général Rawlinson, à qui revint la responsabilité d'engager la première bataille de la Somme. Querrieu reçut également la visite du roi d'Angleterre Georges V et du maréchal Foch.

Etape suivante : retour sur Corbie (environ 5 kilomètres)

1. Départ : château de Querrieu.
2. Reprenez la D30 en direction de Corbie sur 1 kilomètre.
3. Prenez à droite, direction Corbie.
4. Au rond-point, continuez tout droit en direction de Corbie sur 4 kilomètres (D30).
5. Arrivée à Corbie.



Autres visites

D'autres châteaux se trouvent sur notre territoire touristique.

Ils feront l'objet d'un prochain circuit. Voici quelques photos...



Beaucourt-sur-l'Hallue



Montonvillers



Flesselles



Daours



Montigny-sur-l'Hallue



Coisy



Béhencourt



Naours



BRIE PICARDIE

Banque & Assurance